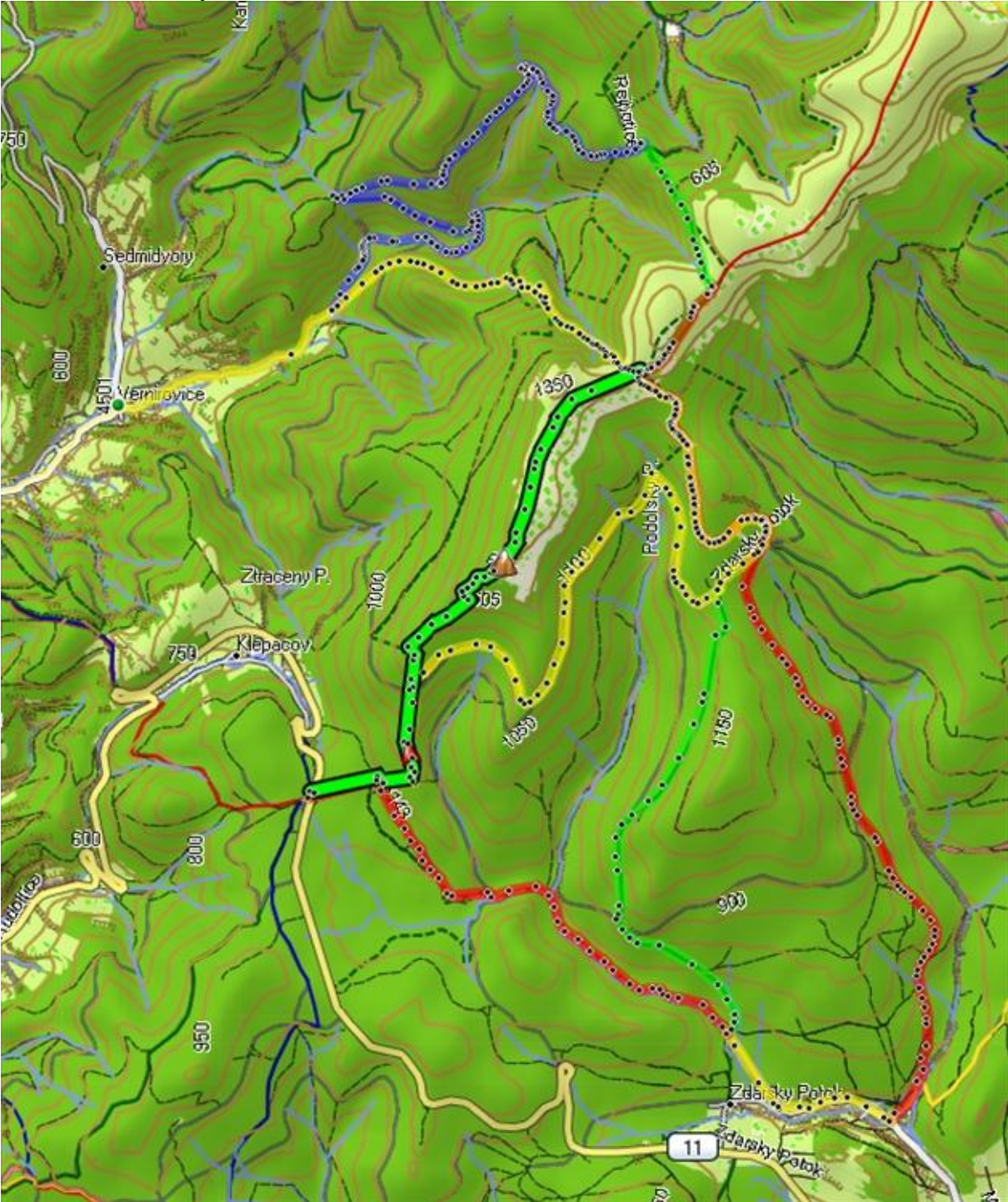
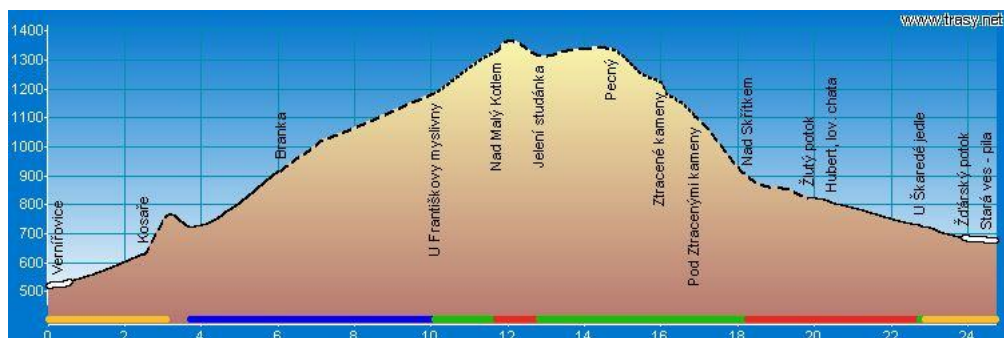


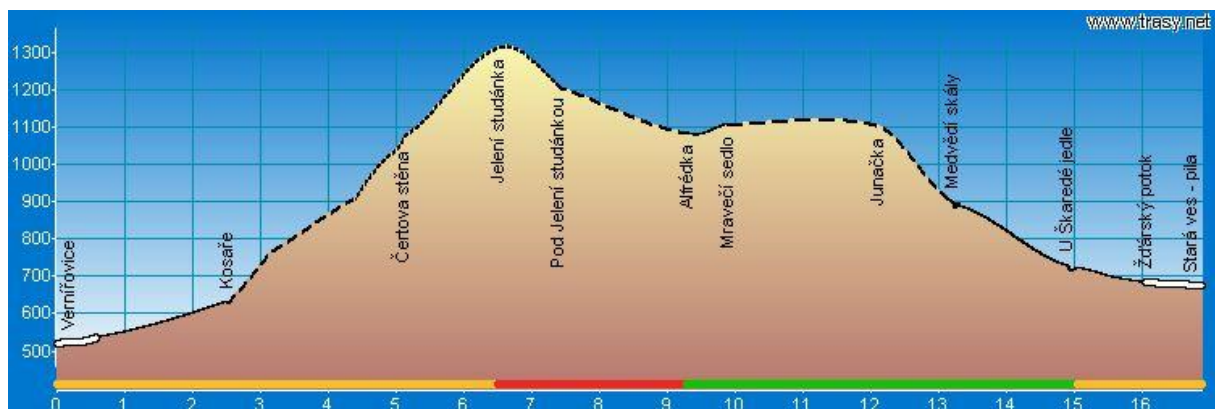
16. 6. 2012: Hrubý Jeseník



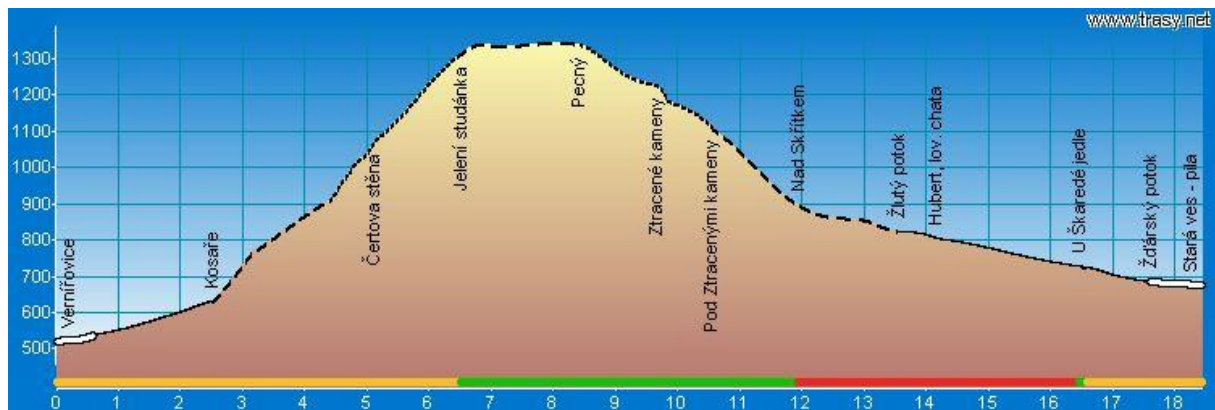


Název	Vzdálenost	Výška	Délka úseku	Cesta	Vystoupáno	Sestoupáno	Vystoupáno celkem	Sestoupáno celkem
Vernířovice	0 km	517 m n.m.	0.6 km	==	18 m		18 m	0 m
(692)	0.6 km	535 m n.m.	1.9 km	—	95 m		113 m	0 m
Kosaře	2.5 km	630 m n.m.	0.6 km	---	130 m		243 m	0 m
(696)	3.1 km	760 m n.m.	0.6 km	—		40 m	243 m	40 m
(139)	3.7 km	720 m n.m.	0.9 km	—	50 m		293 m	40 m
(2210)	4.6 km	770 m n.m.	1.5 km	—	150 m		443 m	40 m
Branka	6.1 km	920 m n.m.	1 km	---	100 m		543 m	40 m
(1774)	7.1 km	1020 m n.m.	3 km	---	165 m		708 m	40 m
U Frantiřkovy myslivny	10.1 km	1185 m n.m.	1.6 km	----	145 m		853 m	40 m
Nad Malý Kotle	11.7 km	1330 m n.m.	1.1 km	---	33 m	52 m	886 m	92 m
Jelení studánka	12.8 km	1311 m n.m.	1.9 km	---	23 m		909 m	92 m
Pecný	14.7 km	1334 m n.m.	0.75 km	----		84 m	909 m	176 m
(2264)	15.45 km	1250 m n.m.	0.5 km	----		30 m	909 m	206 m
Ztracené kameny	15.95 km	1220 m n.m.	0.15 km	----		40 m	909 m	246 m
(2263)	16.1 km	1180 m n.m.	0.75 km	----		80 m	909 m	326 m
Pod Ztracenými kameny	16.85 km	1100 m n.m.	1.4 km	---		210 m	909 m	536 m
Nad Skřítkem	18.25 km	890 m n.m.	1.05 km	---		40 m	909 m	576 m
(3676)	19.3 km	850 m n.m.	0.5 km	---		30 m	909 m	606 m
(3592)	19.8 km	820 m n.m.	0.05 km	---			909 m	606 m
Žlutý potok	19.85 km	820 m n.m.	0.6 km	—		20 m	909 m	626 m
Hubert, lov. chata	20.45 km	800 m n.m.	2.3 km	—		76 m	909 m	702 m
U Škaredé jedle	22.75 km	724 m n.m.	0.15 km	—		5 m	909 m	707 m
(3593)	22.9 km	719 m n.m.	0.5 km	—		24 m	909 m	731 m
(1094)	23.4 km	695 m n.m.	0.5 km	—		15 m	909 m	746 m
Žďárský potok	23.9 km	680 m n.m.	0.5 km	==		5 m	909 m	751 m
(2222)	24.4 km	675 m n.m.	0.35 km	==		5 m	909 m	756 m
Stará ves - pila	24.75 km	670 m n.m.						





Název	Vzdálenost	Výška	Délka úseku	Cesta	Vystoupáno	Sestoupáno	Vystoupáno celkem	Sestoupáno celkem
🎯 Vernířovice	0 km	517 m n.m.	0.6 km	==	18 m		18 m	0 m
🏠 (692)	0.6 km	535 m n.m.	1.9 km	—	95 m		113 m	0 m
🛖 Kosaře	2.5 km	630 m n.m.	0.6 km	---	130 m		243 m	0 m
🏠 (696)	3.1 km	760 m n.m.	1.3 km	---	150 m		393 m	0 m
🏠 (2206)	4.4 km	910 m n.m.	0.35 km	----	90 m		483 m	0 m
🏠 (2209)	4.75 km	1000 m n.m.	0.35 km	----	74 m		557 m	0 m
🛖 Čertova stěna	5.1 km	1074 m n.m.	1.4 km	----	237 m		794 m	0 m
🛖 Jelení studánka	6.5 km	1311 m n.m.	0.9 km	----		108 m	794 m	108 m
🛖 Pod Jelení studánkou	7.4 km	1203 m n.m.	1.9 km	---		123 m	794 m	231 m
🛖 Alfrédka	9.3 km	1080 m n.m.	0.6 km	—	25 m		819 m	231 m
🛖 Mravečí sedlo	9.9 km	1105 m n.m.	2.2 km	---		5 m	819 m	236 m
🛖 Junačka	12.1 km	1100 m n.m.	1.1 km	---		207 m	819 m	443 m
🛖 Medvědí skály	13.2 km	893 m n.m.	0.1 km	—		8 m	819 m	451 m
🏠 (3594)	13.3 km	885 m n.m.	1.6 km	—		161 m	819 m	612 m
🛖 U Škaredé jedle	14.9 km	724 m n.m.	0.15 km	—		5 m	819 m	617 m
🏠 (3593)	15.05 km	719 m n.m.	0.5 km	—		24 m	819 m	641 m
🏠 (1094)	15.55 km	695 m n.m.	0.5 km	—		15 m	819 m	656 m
🎯 Žďárský potok	16.05 km	680 m n.m.	0.5 km	==		5 m	819 m	661 m
🏠 (2222)	16.55 km	675 m n.m.	0.35 km	==		5 m	819 m	666 m
🛖 Stará ves - pila	16.9 km	670 m n.m.					819 m	666 m



Název	Vzdálenost	Výška	Délka úseku	Cesta	Vystoupáno	Sestoupáno	Vystoupáno celkem	Sestoupáno celkem
🎯 Vernířovice	0 km	517 m n.m.	0.6 km	==	18 m		18 m	0 m
🏠 (692)	0.6 km	535 m n.m.	1.9 km	—	95 m		113 m	0 m
🛖 Kosaře	2.5 km	630 m n.m.	0.6 km	---	130 m		243 m	0 m
🏠 (696)	3.1 km	760 m n.m.	1.3 km	---	150 m		393 m	0 m
🏠 (2206)	4.4 km	910 m n.m.	0.35 km	----	90 m		483 m	0 m
🏠 (2209)	4.75 km	1000 m n.m.	0.35 km	----	74 m		557 m	0 m
🛖 Čertova stěna	5.1 km	1074 m n.m.	1.4 km	----	237 m		794 m	0 m
🛖 Jelení studánka	6.5 km	1311 m n.m.	1.9 km	---	23 m		817 m	0 m
⚙️ Pecný	8.4 km	1334 m n.m.	0.75 km	----		84 m	817 m	84 m
🏠 (2264)	9.15 km	1250 m n.m.	0.5 km	----		30 m	817 m	114 m
⚙️ Ztracené kameny	9.65 km	1220 m n.m.	0.15 km	----		40 m	817 m	154 m
🏠 (2263)	9.8 km	1180 m n.m.	0.75 km	----		80 m	817 m	234 m
🛖 Pod Ztracenými kameny	10.55 km	1100 m n.m.	1.4 km	---		210 m	817 m	444 m
🛖 Nad Skřítkem	11.95 km	890 m n.m.	1.05 km	---		40 m	817 m	484 m
🏠 (3676)	13 km	850 m n.m.	0.5 km	---		30 m	817 m	514 m
🏠 (3592)	13.5 km	820 m n.m.	0.05 km	---			817 m	514 m
🛖 Žlutý potok	13.55 km	820 m n.m.	0.6 km	—		20 m	817 m	534 m
🛖 Hubert, lov. chata	14.15 km	800 m n.m.	2.3 km	—		76 m	817 m	610 m
🛖 U Škaredé jedle	16.45 km	724 m n.m.	0.15 km	—		5 m	817 m	615 m
🏠 (3593)	16.6 km	719 m n.m.	0.5 km	—		24 m	817 m	639 m
🏠 (1094)	17.1 km	695 m n.m.	0.5 km	—		15 m	817 m	654 m
🎯 Žďárský potok	17.6 km	680 m n.m.	0.5 km	==		5 m	817 m	659 m
🏠 (2222)	18.1 km	675 m n.m.	0.35 km	==		5 m	817 m	664 m
🛖 Stará ves - pila	18.45 km	670 m n.m.						

Obec **Vernířovice** (německy *Wermsdorf*, dříve **Šumperská Teplice**) se nachází v okrese Šumperk, kraj Olomoucký. Ke dni 1. 1. 2010 zde žilo 194 obyvatel. První písemná zmínka o obci pochází z roku 1558. Tato hornická osada spolu s dalšími obcemi po dlouhých 400 let zásobovala železné hutě v Sobotině kvalitními magnetitovými rudami. Tato ruda a z ní vyrobené železářské výrobky proslavily tuto oblast po celém světě. Z Vernířovic pocházela žebračka Marina Schuchová, která tím, že v sobotinském kostele vyjmulu při přijímání hostií z úst, dala bezprostřední podnět k zahájení neblahých čarodějnických procesů na losinském a loučenském panství. Obec se nachází v Chráněné krajinné oblasti Jeseníky v údolí horské říčky Merty, z obou stran obklopená horskými masívy vrcholové části Hrubého Jeseníku. V bezprostřední blízkosti obce je přírodní památka Zadní Hutisko. Je to druhé největší krupníkové těleso v ČR s přírodní rezervací Bučina – pralesní porost buku a unikátní lokalita mravenců pod Jelení studánkou. Vernířovice jsou přitažlivé nejen pro turistiku a rekreační sporty, ale i pro milovníky starých důlních děl a minerálů. Oblíbená je značená trasa přes Kosař na Jelení hřbet a Čertovu stěnu s vyhlídkovou skálou. V okolí jsou zbytky štol a jam po kutání rudy. Samota Švagrov přitahuje okolními stopami po těžební činnosti a romantickou krajinou. Obec je významným výchozím místem k podnikání různých výletů do Chráněné krajinné oblasti Jeseníky. Kostru tvoří horské skupiny Keprniku, Pradědu, Orlíku a Mravenčíku. Pamětihodnosti: Kostel sv. Matouše (Kostel sv. Matouše vznikl na místě hřbitovní kaple, postavené roku 1711. Kaple byla v roce 1776 rozšířena na kostel, který byl v roce 1837 zvětšen a v roce 1851 opraven do dnešní podoby), Socha svatého Jana Nepomuckého (jediná památka chráněná zákonem), Boží muka, Památník čarodějnických procesů). Přírodní zajímavosti: Lesní ekostezka Švagrov Přírodní památka Zadní Hutisko, Přírodní rezervace Bučina, Památná lípa u Ztraceného potoka - odhadované stáří 400-500 let, obvod kmene 843 cm

**Čertova stěna:** skalní útvar s výhledem do údolí řeky Merty.

**Jelení studánka** (Hirschbrunnen) leží na hřebenu Vysoké hole ve výšce 1311 metrů, svou polohou náleží k bruntálskému okresu. Vyvěrá zde pramen Stříbrného potoka, což je jedna ze zdrojnic Podolského potoka, který se u Velké Štáhle vlévá do Moravice. U studánky je postavený zastřešený kamenný útulek pro turisty a lyžaře za nepohody při cestě ze Skřítku na Praděd, který vybudovali členové Horské služby za pomoci bývalého Okresního národního výboru v Bruntále. Poblíž Jelení studánky roste mnoho druhů vzácné květeny, mezi nimi například hvozdík pyšný. Roku 1774 zřídil 1,5 kilometru severně od Jelení studánky mnich velehradského kláštera ovčinec, který roku 1779 vyhořel. Místo bylo nazýváno U tří studánek. Jelení studánka je důležitou křižovatkou cest, lze od ní vyrazit po zelené přes Břidličnou, Pecný, Pec a Ztracené skály na Skřítek (zelená stezka) nebo okolo Čertovy stěny a Špičáku do Vernířovic (žlutá stezka, 7,5 km) nebo pokračovat po červené cestě po hlavním hřebenu přes Jelení hřbet, Velký Máj, Kamzičnický a Vysokou holi. Jelení studánka leží na území nově vyhlášené přírodní rezervace Břidličná. V okolí studánky roste řada zajímavých horských rostlin - hvozdík pyšný, náholník jednoborný, podbělice alpská, violka žlutá sudetská a jiné

**Pecný** (1334 m n. m.) je hora v pohoří Hrubý Jeseník. Je to první vrchol v hlavním hřebeni od jihu (tedy od sedla Skřítek); v mapách je jižněji uváděn vrchol **Pec** (1311 m n. m.), který je pouhým předvrcholem Pecného. Na vrcholu Pecného je výrazná svorová skála s pěkným výhledem na Šumpersko. Kolem vrcholu vede zelená turistická trasa ze Skřítku na Jelení studánku. Oblastí vrcholu Pecného začíná náhorní rovina hřebene Hrubého Jeseníku, porostlá smilkovou holí, která se prakticky nepřerušně táhne až do oblasti Pradědu.

**Skřítek** (874 m) je sedlo v Hrubém Jeseníku, oddělující toto pohoří na jihu od Hraběšické vrchoviny. Prochází přes něj silnice první třídy č. 11 z Šumperka do Rýmařova a dále do Ostravy. Sedlo je východiskem řady turistických a běžeckých tras, v jeho západní části se nachází Chata na Skřítku. U nájezdu na parkoviště u chaty se nachází plastika Skřítka od sochaře Jiřího Jílka.

**Alfrédka** je známá turistická chata v nadmořské výšce 1078 m, kterou si nechal na konci 19. století pro sebe a své hosty v době honů postavit majitel janovického panství hrabě Alfréd Harrach. Chatu tvořila přízemní do svahu posazená dřevěná budova na kamenné obdélné podezdívce. Roku 1926 byla provedena v Československu první pozemková reforma v rámci níž byl objekt zámečku i s lesem hospodářstvím převzat státem. Následně byl objekt bývalého zámečku upraven v turistickou chatu. Podoba budovy se však výrazněji nezměnila. V roce 1933 získalo chatu do nájmu ústředí Klubu československých turistů a chata se stala centrem české turistiky v této části Jeseníku. Jeseníky byly tehdy povětšinou německé a také majoritu v provozu turistických chat držely německé turistické spolky. Roku 1954 chata poprvé vyhořela. Dlouho ležela v troskách. Až počátkem 70. let 20. století byla obnovena. Při této výrazné přestavbě byl sice zachován půdorysný rozsah, ale přesto došlo ke změnám. Byla zrušena terasa před vstupním průčelím, jejíž rozsah byl zakomponován do prostoru chaty. V prostoru pod zvýšenou sedlovou střechou vznikly podkrovní ubytovací místnosti. V pozdější době byla chata uzavřena, ale po úspěšné privatizaci po roce 1989 byla opětovně otevřena a obnoven zde restaurační provoz. Poslední a zničující událostí pro chatu byl velký požár, který za nejasných okolností vypukl na Velikonoci roku 2002. Popelem zcela lehla dřevěná část. Zachovaly se jen zbytky kamenné podezdívky někdejšího zámečku i chaty.

**Medvědí skály** jsou samostatné skalní útvary, které najdeme schované v lese na jižním úbočí vrcholku Kameneč (1022 m.n.m.), který se zvedá východním směrem od motorestu Skřítek. Tyto skalní útvary byly vytvořeny

mrazovým zvětráváním, které způsobují nízké teploty, silné větry a slunce. K těmto skalním útvarům dojdeme po neznačené lesní cestě z rozcestí Medvědí skály. Toto rozcestí je orientační bod na zelené turistické trase vedoucí z Karlova pod Pradědem a dále pokračuje do obce Ždárský Potok.

**Ždárský Potok** je rekreační horská osada, část obce Stará Ves, jež se rozkládá severozápadním směrem od města Rýmařov. Na území osady najdeme celou řadu rekreačních objektů a prochází tudy zelená turistická trasa. Od roku 1995 je Ždárský Potok chráněnou památkovou zónou.